

A1 Kurva



A1.1



A1.2

Märket varnar för en kurva som avviker från vägens allmänna linjeföring.

A2 Kurvor



A2.1



A2.2

Märket varnar för kurvor som avviker från vägens allmänna linjeföring.

A3 Brant backe



A3.1



A3.2

Med märket kan det varnas för en brant backe som avviker från vägens allmänna linjeföring. Märket kan ange backens längd lutning i procent.

A4 Avsmalnande väg



A4

Med märket kan det varnas för en avsmalnande väg.

A5 Dubbelriktad trafik



A5

Märket varnar för att en enkelriktad körbana blir dubbelriktad. Märket sätts upp omedelbart före en korsning eller det ställe på vägen där körbanan blir dubbelriktad.

A6 Rörlig bro



A6

Märket varnar för en rörlig bro.

A7 Färja, kaj eller strand



A7

Märket varnar för en färja, kaj eller strand.

A8 Köbildning



A8

Med märket kan det varnas för en framförvarande köbildning.

A9 Ojämn väg



A9

Märket varnar för ett ställe på vägen som i förhållande till vägens allmänna skick är överraskande och ovanligt ojämnt.

A10 Fartgubbar



A10

Med märket kan det varnas för ett fartgubb, ett upphöjt övergångsställe eller någon annan motsvarande konstruktion.

A11 Vägarbete



A11

Märket varnar för en vägsträcka där det kan förekomma maskiner eller arbetare eller finnas faror som föranleds av arbetet eller av att arbetet är ofullbordat, t.ex. lösa stenar eller gropar.

A12 Stenskott



A12

Med märket kan det varnas för lösa stenar som tillfälligt finns på vägen. Märket används i allmänhet inte på grusvägar.

A13 Slirig körbana



A13

Med märket kan det varnas för att vägytan är slirig.

A14 Färlig väggkant



A14

Med märket kan det varnas för en hög beläggningkant eller en svag väggkant.

A15 Förhandsvarning för övergångsställe



A15

Med märket kan det varnas för ett övergångsställe.

A16 Gående



A16

Med märket kan det varnas för ett sådant ställe på vägen där gående ofta korsar vägen eller kommer in på vägen.

A17 Barn



A17

Med märket kan det varnas för ett sådant ställe på vägen där det ofta rör sig barn.

A18 Cyklister



A18

Med märket kan det varnas för ett sådant ställe på vägen där cyklister eller mopedister kommer in på körbanan.

A19 Skidspår



A19

Med märket kan det varnas för ett korsande allmänt använt skidspår.

A20 Djur



A20.1 Älgar



A20.2 Renar



A20.3 Hjortdjur

Med märket kan det varnas för ett sådant ställe på vägen eller en sådan vägsträcka där det rör sig djur.

A21 Vägkorsning



A21

Med märket kan det varnas för en korsning i vilken fordon i enlighet med 24 § 1 mom. ska väja för fordon som närmar sig från höger. I tätorter används märket alltid för att varna för en sådan korsning när hastighetsbegränsningen är 50 kilometer i timmen eller högre.

A22 Korsning med sidoväg



A22.1



A22.2



A22.3



A22.4

Med märket kan det varnas för en korsning i vilken den som trafikerar den korsande vägen genom ett vägmärke har ålagts eller i enlighet med 24 § 3 mom. har väjningsplikt. Märkets pilfigurer kan vara anpassade efter förhållandena på platsen.

A23 Trafikljus



A23

Med märket kan det varnas för trafikljus.

A24 Cirkulationsplats



A24

Med märket kan det varnas för en cirkulationsplats.

A25 Spårvagn



A25

Med märket kan det varnas för spårvagnar.

A26 Plankorsning med järnväg, utan bommar



A26

Märket varnar för en plankorsning med järnväg, utan bommar.

A27 Plankorsning med järnväg, med bommar



A27

Märket varnar för en plankorsning med järnväg, med bommar.

A28 Avståndsmärken för plankorsning med järnväg



A28.1 A28.2 A28.3

Märkena kan användas som tillägg till märke A26 eller A27 för att göra en plankorsning mera synlig. Märkena finns med jämna mellanrum före en plankorsning så att märke A28.1 finns längst bort från plankorsningen under märke A26 eller märke A27 på samma stolpe.

A29 Plankorsning



A29.1



A29.2

Märket används vid en plankorsning med järnväg, om varning för tåg inte ges med handtecken. Märket kan också användas vid en plankorsning med spårväg. Märke A29.1 används vid en plankorsning med ett spår och märke A29.2 vid en plankorsning med två eller flera spår.

Märket placeras i allmänhet på ett avstånd av 5–7 meter från närmaste räls.

A30 Stenras



A30

Med märket kan det varnas för ett sådant ställe på vägen där stenar som fallit eller faller ned på vägen kan medföra fara för trafiken.

A31 Lågt flygande flygplan



A31

Med märket kan det varnas för ett sådant ställe på vägen där lågt flygande flygplan genom sitt ljud eller genom att plötsligt dyka upp kan vara till fara för trafiken.

A32 Sidvind



A32

Med märket kan det varnas för ett sådant ställe på vägen där ofta förekommande hård sidvind kan medföra fara för trafiken.

A33 Annan fara



A33

Med märket kan det varnas för annan fara än en sådan som kan anges med något annat varningsmärke. Farans art anges med en tillägsskylt.

Bilaga 3.2

Märken som anger förkörsrätt och väjningsplikt

B1 Väg med förkörsrätt



B1

Märket anger en väg där fordon och spårvagnar har förkörsrätt så att fordon och spårvagnar som kommer in från en korsande väg ska väja för dem. Väjningsplikten är angiven med ett vägmärke, om den inte grundar sig på bestämmelsen i 24 § 3 eller 4 mom. Märket placeras i början av en väg med förkörsrätt och vid behövligen ställen utmed den.

Försett med tillägsskylt H22.1 eller H22.2 kan märket ange den svängande förkörsberättigade riktningen.

B2 Förkörsrätt upphör



B2

Märket anger det ställe på vägen där den förkörsrätt som angetts med märke B1 upphör. Försett med tillägsskylt H4 kan märket även användas som förhandsmärke.

B3 Förkörsrätt vid möte



B3

Märket anger ett ställe på vägen där fordon och spårvagnar som kommer från motsatt håll har ålagts väjningsplikt med märke B4.


B4 Väjningsplikt vid möte



B4

Märket anger att fordon och spårvagnar som kommer från motsatt håll vid behov ska ges tillfälle att först passera det med märket angivna stället på vägen.

B5 Väjningsplikt i korsning (8.5.2020/360)



B5

Märket anger att fordon och spårvagnar ska väja för andra fordon och spårvagnar i en korsning. Vid svängning i en korsning ska dessutom den väjningsplikt som anges i 24 § 2 mom. iaktas. I en cirkulationsplats används märket tillsammans med märke D2.

Tillägsskylt H23.1 i kombination med märket anger att en dubbelriktad cykelbana korsar vägen.

Tilläggs skylt H22.1 eller H22.2 i kombination med märket anger riktningen för svängande fordon och spårvagnar, som fordon och spårvagnar ska väja för.

Försett med tilläggs skylt H4 kan märket användas som förhandsmärke. Försett med tilläggs skylt H5 kan märket användas som förhandsmärke för märke B6.

B6 Obligatoriskt att stanna



B6

Märket anger att fordon och spårvagnar ska stanna vid stopplinjen. Där det inte finns någon stopplinje ska fordonen och spårvagnarna stanna på ett sådant ställe från vilket det är god sikt till den korsande vägen. I fråga om märket gäller i övrigt det som föreskrivs om märke B5.

I en plankorsning anger märket att fordonen ska stanna vid märket innan de fortsätter över plankorsningen.

B7 Väjningsplikt vid en plats där cyklister korsar vägen (17.12.2020/1040)



B7

Med märket anges att fordon och spårvagnar ska väja för en cyklist som korsar körbanan på en fortsättning på en cykelbana. Med märket anges endast en i konstruktionshänseende upphöjd fortsättning på en cykelbana. Vid en trafikljusstyrd plats där cyklister korsar vägen kan dock med märket anges en sådan fortsättning på en cykelbana som inte är upphöjd i konstruktionshänseende. Märket kan placeras på högra sidan av körbanan, ovanför körbanan, på en refug på körbanan eller på vänstra sidan av körbanan.

Bilaga 3.3

Förbuds- och begränsningsmärken

C1 Fordonstrafik förbjuden



C1

Märket sätts upp vid alla vägar som leder till ett avstängt område. Märket får också placeras enbart på en anordning som stänger av vägen eller en del av den. Märket kan även användas som stopptecken av en person som övervakar eller reglerar trafiken.

C2 Trafik med motordrivet fordon förbjuden



C2

Märket får också placeras enbart på en anordning som stänger av vägen eller en del av den.

C3 Last- och paketbilstrafik förbjuden (17.12.2020/1040)



C3

Om förbudet avser trafik med last- och paketbilar vilkas klassificeringsmassa enligt trafik- och transportregistret överskrider en viss massa, anges denna gräns på en tilläggs skylt.

C4 Trafik med fordonskombination förbjuden (17.12.2020/1040).



C4

Om förbudet avser trafik med släpvagn vars klassificeringsmassa enligt trafik- och transportregistret överskrider en viss massa, anges denna gräns på en tillägsskylt.

C5 Körning med traktor förbjuden



C5

Förbudet gäller körning med traktorer med en konstruktiv hastighet på 60 kilometer i timmen eller lägre. Förbudet gäller även körning med motorredskap och lätt fyrhjuling.

C6 Körning med motorcykel förbjuden



C6

C7 Körning med snöskoter förbjuden (17.12.2020/1040).



C7

Förbudet gäller också körning med tung snöskoter.

C8 Förbjudet att transportera farliga ämnen (17.12.2020/1040).



C8

Märket anger förbud mot transport av sådana farliga ämnen på väg som avses i Transport- och kommunikationsverkets föreskrift om transport av farliga ämnen på väg. I kombination med märket används alltid tillägsskylt H14, H15 eller H16.

C9 Busstrafik förbjuden



C9

C10 Körning med moped förbjuden



C10

C11 Cykelåkning förbjuden



C11

C12 Cykelåkning och körning med moped förbjudna



C12

C13 Gångtrafik förbjuden



C13

C14 Gångtrafik och cykelåkning förbjudna



C14

C15 Gångtrafik, cykelåkning och körning med moped förbjudna



C15

C16 Ridning förbjuden



C16

C17 Förbjuden färdriktning



C17

Det är förbjudet för fordon och spårvagnar att passera märket. Cyklar kan tillåtas passera märket med tillägsskylt H12.10 och texten "Gäller inte".

Märket får också placeras enbart på en anordning som stänger av vägen eller en del av den.

C18 Vänstersväng förbjuden



C18

Märket anger att vänstersvängar och U-svängar med fordon är förbjudna i korsningen, om inte en tillägsskylt anger något annat verkningsområde.

Märket får också placeras enbart på en refug på körbanan, på vänstra sidan av körbanan eller ovanför körbanan.

C19 Högersväng förbjuden



C19

Märket anger att högersvängar med fordon är förbjudna i korsningen, om inte en tillägsskylt anger något annat verkningsområde.

C20 U-sväng förbjuden



C20

Märket anger att svängar mot färdriktningen (U-svängar) med fordon är förbjudna i följande korsning och före den.

Märket får också placeras enbart på en refug på körbanan, på vänstra sidan av körbanan eller ovanför körbanan.

C21 Fordons största tillåtna bredd



C21

Talet på märket anger ett fordon's största tillåtna bredd i meter. När bredden uppmäts beaktas även lasten.

C22 Fordons största tillåtna höjd



C22

Talet på märket anger ett fordon's största tillåtna höjd i meter. När höjden uppmäts beaktas även lasten.

Märket får också placeras enbart på en refug på körbanan, på vänstra sidan av körbanan eller ovanför körbanan.

C23 Fordons eller fordonskombinationers största tillåtna längd



C23

Talet på märket anger ett fordon eller en fordonskombinationers största tillåtna längd i meter. När längden uppmäts beaktas även lasten.

C24 Fordons största tillåtna massa



C24

Talet på märket anger ett fordon's största tillåtna faktiska massa i ton. I en fordonskombination gäller begränsningen varje enskilt fordon. När massan uppmäts beaktas även lasten.

C25 Fordonskombinationers största tillåtna massa



C25

Talet på märket anger en fordonskombinationers eller ett fordon's största tillåtna faktiska massa i ton, om inte något annat anges för fordonet med märke C24. När massan uppmäts beaktas även lasten.

C26 Fordons största tillåtna massa på axel



C26

Talet på märket anger ett fordon's största tillåtna faktiska massa på axel i ton. När massan uppmäts beaktas även lasten.

C27 Fordons största tillåtna massa på boggi (17.12.2020/1040)



C27

Talet på märket anger ett fordon's största tillåtna faktiska massa på boggi i ton. När massan uppmäts beaktas även lasten. Om boggin har fler än två axlar, får den i märket angivna största tillåtna massan på boggin överskridas i enlighet med tabellen nedan. Tabellen tillämpas också på andra än de axlar som finns i boggin då de på varandra följande axlarnas avstånd är max. 2,50 meter.

Tabell

Talet på märket Tre Axlar Fler än tre axlar

5 t	7 t	9 t
8 t	10 t	12 t
11 t	13 t	16 t
14 t	16 t	19 t
16 t	18 t	21 t
18 t	24 t	27 t
21 t	24 t	27 t

C28 Omkörningsförbud



C28

Märket förbjuder omkörning av andra motordrivna fordon som är i rörelse än tvåhjuliga motorcyklar utan sidvagn och mopeder. Märket gäller inte omkörning av sådana fordon som på ett område med körfältsindelning före korsning har valt körfält för att svänga, eller omkörning av fordon som befinner sig på ett påfartsfält. Märket gäller fram till märke C29.

Märket sätts upp på vardera sidan av körbanan.

C29 Omkörningsförbud upphör



C29

Märket sätts upp på vardera sidan av körbanan.

C30 Omkörning med lastbil förbjuden



C30

Märket förbjuder omkörning med lastbil av andra motordrivna fordon som är i rörelse än tvåhjuliga motorcyklar utan sidvagn och mopeder. Märket gäller inte omkörning av sådana fordon som på ett område med körfältsindelning före korsning har valt körfält för att svänga, eller omkörning av fordon som befinner sig på ett påfartsfält. Märket gäller fram till märke C31.

Märket sätts upp på vardera sidan av körbanan.

C31 Omkörningsförbud för lastbil upphör



C31

Märket sätts upp på vardera sidan av körbanan.

C32 Hastighetsbegränsning



C32

Talet på märket anger fordons och spårvagnars högsta tillåtna hastighet i kilometer i timmen. Märket gäller på vägen i fråga fram till följande märke C32–C34, E23, E24 eller E26. Märket upphör att gälla även vid märke E22, om inte en ny hastighetsbegränsning har angetts med ett vägmärke omedelbart efter märke E22.

Märket och tillägsskylten "Allmän begränsning" kan ange övergång från en väg eller ett område med hastighetsbegränsning till ett område med allmän hastighetsbegränsning. Märket och tillägsskylten "Zon" kan ange övergång från en sådan väg inom en hastighetsbegränsningszon, på vilken hastighetsbegränsningen har angetts med märket, tillbaka till zonen.

På en väg där hastighetsbegränsningen är 30 kilometer i timmen eller lägre kan det finnas fartguppar, upphöjda övergångsställen eller andra motsvarande konstruktioner, för vilka inget vägmärke varnar särskilt, eller andra konstruktioner för farddämpning som inte särskilt anges med trafikanordningar eller på något annat motsvarande sätt.

Märket får också placeras enbart ovanför ett körfält, varvid märket anger hastighetsbegränsningen på det körfältet och vägrenen invid körfältet.

C33 Hastighetsbegränsning upphör



C33

Märket anger att en hastighetsbegränsning som angetts med märke C32 upphör och en övergång till allmän hastighetsbegränsning sker.

På en dubbelriktad väg med en körbana och två körfält får märket också placeras enbart på en refug på körbanan, på vänstra sidan av körbanan eller ovanför körbanan.

C34 Hastighetsbegränsningszon



C34

Talet på märket anger fordons och spårvagnars högsta tillåtna hastighet i kilometer i timmen inom det område som begränsas av märkena. Inom området kan det om högsta tillåtna hastighet bestämmas något annat med märkena C32, E24 eller E26. På ett område där hastighetsbegränsningen är 30 kilometer i timmen eller lägre kan det finnas fartgubbar, upphöjda övergångsställen eller andra motsvarande konstruktioner, för vilka inget vägmärke varnar särskilt, eller andra konstruktioner för fartdämpning som inte särskilt anges med trafikanordningar eller på något annat motsvarande sätt.

C35 Hastighetsbegränsningszon upphör



C35

Märket anger att en hastighetsbegränsningszon som angetts med märke C34 upphör. En hastighetsbegränsningszon upphör också vid märke C34, om det anger en annan hastighetsbegränsningszon.

På en dubbelriktad väg med en körbana och två körfält får märket också placeras enbart på en refug på körbanan, på vänstra sidan av körbanan eller ovanför körbanan, om den högsta tillåtna hastigheten är högre efter märket än före märket.

C36 Förbud, begränsningar eller påbud som gäller olika körfält



C36

Med märket anges ett förbud, en begränsning eller ett påbud som gäller ett körfält. I övrigt gäller det som föreskrivs om det förbuds-, begränsnings- eller påbudsmärke som anges på märket. Försett med tillägsskylt H4 kan märket användas som förhandsmärke.

C37 Förbudet att stanna fordon



C37

Märket förbjuder att av någon annan orsak än tvingande trafik hinder stanna ett fordon på den sida av vägen där märket är uppsatt. Märket gäller fram till följande korsning med landsväg eller gata, fram till något av märkena C37–C44 eller fram till en parkeringsplats som anges med märke E2 eller E3, om inte ett annat kortare verkningsområde har angetts med en tillägsskylt.

Märket avser inte stannande som enligt denna lag är tillåtet på gång- eller cykelbanor eller buss- eller spårvagnshållplatser.

C38 Parkering förbjuden



C38

Märket förbjuder parkering av fordon på den sida av vägen där märket är uppsatt. Märket har samma verkningsområde som märke C37. I samband med märket kan den tillåtna parkeringstiden anges med en tillägsskylt.

Märket gäller inte sådan parkering av cyklar och mopeder på gång- och cykelbanor som är tillåten enligt 37 § 4 mom.

C39 Parkeringsförbudszon



C39

Parkering av fordon är förbjuden på ett område som begränsas av märkena C39 och C40. Med ett särskilt vägmärke kan det inom området bestämmas något annat om parkering.

Märket gäller inte sådan parkering av cyklar och mopeder på gångbanor som är tillåten enligt 37 § 4 mom.

C40 Parkeringsförbudszon upphör



C40

Märket anger att en parkeringsförbudszon som angetts med märke C39 upphör.

Märket får också placeras enbart på en refug på körbanan, på vänstra sidan av körbanan eller ovanför körbanan.

C41 Zon för taxistation



C41

Märket förbjuder parkering av andra fordon än taxibilar på den sida av vägen där märket är uppsatt. Märket gäller fram till märke E8.

C 42 Plats för taxibil att stanna



C42

Märket anger att det är förbjudet för andra fordon än taxibilar att stanna på den sida av vägen där märket är uppsatt. Fordon i taxitrafik får stanna endast för av- eller påstigning av passagerare. Märket har samma verkningsområde som märke C37.

C43 Lastningsplats (17.12.2020/1040)



C43

Märket anger att det är förbjudet för andra fordon än fordon som lastar eller lossar last att stanna på den sida av vägen där märket är uppsatt. Det är tillåtet att stanna även för av- eller påstigning av passagerare. Om det är tillåtet endast för vissa fordonsggrupper att stanna anges detta med tilläggsskylt H12.1–H12.13. Märket har samma verkningssområde som märke C37.

C 44 Datumparkering



C44.1



C44.2

Märke C44.1 förbjuder parkering av fordon på dagar med udda datum och märke C44.2 på dagar med jämnt datum på den sida av vägen där märket är uppsatt. Märket har samma verkningssområde som märke C37. Parkeringsförbudet gäller från kl. 8.00 den aktuella dagen till följande dag kl. 8.00, om inte något annat har angetts med en tilläggsskylt.

Märket gäller inte sådan parkering av cyklar och mopeder på gång- och cykelbanor som är tillåten enligt 37 § 4 mom.

C45 Obligatoriskt att stanna för tullkontroll



C45

Märket anger att fordon ska stannas för tullkontroll.

C46 Obligatoriskt att stanna för kontroll



C46

Märket anger att fordon ska stannas för sådan kontroll som anges på märket. Texten på märket bestäms utifrån den som utför kontrollen.

C47 Minimavstånd mellan motordrivna fordon



C47

Märket anger att ett motordrivet fordon ska hålla minst det avstånd som anges på märket till det framförvarande motordrivna fordonet.

C48 Trafik med motordrivna fordon med dubbdäck förbjuden



C48

Märket förbjuder körning med motordrivna fordon med dubbdäck. Förbudet gäller inte körning till en fastighet som är belägen vid vägen, om det inte finns någon annan farbar förbindelse till fastigheten.

Bilaga 3.4

Påbudsmärken

D1 Påbjuden körriktning (17.12.2020/1040)



D1.1 (17.12.2020/1040)



D1.2 (17.12.2020/1040)



D1.3 (17.12.2020/1040)



D1.4 (17.12.2020/1040)



D1.5 (17.12.2020/1040)



D1.6 (17.12.2020/1040)



D1.7 (17.12.2020/1040)



D1.8 (17.12.2020/1040)



D1.9 (17.12.2020/1040)

Märkena anger de färdriktningar i en korsning som är tillåtna för fordon. Märkenas pilfigurer får vara anpassade efter förhållandena på platsen.

Märkena D1.1 och D1.2 sätts upp vid en korsning eller efter denna. Märkena D1.3–D1.9 sätts upp på högra sidan av körbanan. Märkena kan dessutom placeras på vänstra sidan av körbanan eller på en refug på körbanan.

Märkena D1.3–D1.9 kan användas som separata märken som anger val av körfält. De sätts då upp ovanför respektive körfält. Med avvikelse från den körfältsreglering som anges med märkena får dock cyklister som svänger till vänster och utanför en tätort även mopedister köra rakt över korsningen längs det körfält längst till höger som är avsett för trafik rakt framåt.

D2 Påbjuden cirkulationsriktning



D2

Märket anger den tillåtna färdriktningen för fordon på körbanan i en cirkulationsplats.

Märket placeras på högra sidan av körbanan. Det kan dessutom placeras ett märke till på vänstra sidan av körbanan.

D3 Trafikdelare



D3.1



D3.2



D3.3

Märket anger att fordon får passera trafikdelaren på körbanan bara på den sida som pilen eller pilarna anger.

Märket placeras på en refug på körbanan eller på ett annat hinder.

D4 Gångbana



D4

Märket anger en gångbana som gående ska använda när de går i riktningen i fråga.

Märket placeras på högra sidan av gångbanan eller ovanför gångbanan. I undantagsfall får märket också placeras enbart på vänstra sidan av gångbanan.

D5 Cykelbana



D5

Märket anger en cykelbana som cyklister ska använda vid färd i riktningen i fråga. Körning med moped på en cykelbana är tillåten om detta anges med en tillägsskylt med texten "Tillåtet för mopeder". En dubbelriktad cykelbana anges med tillägsskylt H23.2 eller H9.1. Om det finns en dubbelriktad cykelbana endast vid vänstra sidan av vägen och det med hänsyn till färdleden eller av andra skäl är tryggare att använda vägrenen till höger om körbanan eller körbanans högra kant får en cyklist använda vägrenen eller körbanans högra kant. Den som kör på en cykelbana ska iaktta det som i denna lag föreskrivs om körning på körbana.

Märket placeras på högra sidan av cykelbanan eller ovanför cykelbanan. I undantagsfall får märket också placeras enbart på vänstra sidan av cykelbanan.

D6 Kombinerad cykel- och gångbana



D6

Märket anger en kombinerad cykel- och gångbana som cyklister och gående ska använda vid färd i riktningen i fråga. I fråga om cykelbanan och gångbanan gäller i övrigt det som föreskrivs om märkena D4 och D5.

D7 Cykelbana och gångbana som löper parallellt



D7.1



D7.2

Märket anger en cykelbana och gångbana som löper parallellt. Symbolerna på märket anger hur cykelbanan och gångbanan löper i förhållande till varandra. I fråga om cykelbanan och gångbanan gäller i övrigt det som föreskrivs om märkena D4 och D5.

D8 Snöskoterled (17.12.2020/1040)

D8

Märket anger en snöskoterled. Märket gäller endast när marken är snötäckt. Andra fordon än snöskotrar får inte under märkets giltighetstid köras på en snöskoterled. Den som kör på en snöskoterled ska iaktta det som i denna lag föreskrivs om körning på körbana. Gående ska i första hand använda ledens högra sida. Körning med tung snöskoter på en snöskoterled är tillåten om detta anges med en tilläggs skylt med texten ”Tillåtet för tunga snöskotrar”.

D9 Ridväg



D9

Märket anger en ridväg som ryttare ska använda vid ritt i riktningen i fråga. Andra än ryttare får inte använda en ridväg. Den som rider på en ridväg ska iaktta det som i denna lag föreskrivs om körning på körbana. En kombinerad ridväg och cykelbana eller gångbana anges med märken som är uppsatta under varandra. En ridväg och cykelbana eller gångbana som löper parallellt anges med märken som är uppsatta bredvid varandra.

D10 Minimihastighet



D10

Talet på märket anger den hastighet i kilometer i timmen som ett fordon inte får underskrida, om inte trafiksituationen förutsätter det. Märket gäller fram till märke D11.

Märket placeras på högra sidan av körbanan. Det kan dessutom placeras ett märke till på vänstra sidan av körbanan. Märket kan också användas på märke C36.

D11 Minimihastighet upphör



D11

Märket placeras på högra sidan av körbanan. Det kan dessutom placeras på vänstra sidan av körbanan.

Bilaga 3.5

Regelmärken

E1 Övergångsställe



E1

Märket anger en plats där de trafikregler som gäller övergångsställen ska iakttas. Märket kan placeras på högra sidan av körbanan, ovanför körbanan, på en refug på körbanan eller på vänstra sidan av körbanan. Om inte något annat anges med vägmarkering L3 anger platsen för märket övergångsställets främre kant i vägens färdriktning.

E2 Parkeringsplats



E2

Med märket anges ett område som är avskilt från körbanan genom en vägmarkering på denna och som är reserverat för parkering av fordon på den sida av vägen där märket är uppsatt. Utanför körbanan gäller märket på hela parkeringsområdet om inte något annat anges med vägmarkeringar. Begränsningar som gäller parkeringen ska anges med en tillägsskylt. Försett med någon av tillägsskyltarna H12, H21 eller H24 anger märket att inga andra fordon än de som anges på tillägsskylten får parkeras på området. På märket kan parkeringsplatsens eller parkeringsområdets nummer- eller bokstavsbezeichnung anges.

E3 Infartsparkering



E3.1



E3.2



E3.3



E3.4



E3.5

De parkeringsplatser som anges med märket är reserverade för infartsparkering när fordonens förare fortsätter sin resa med ett kollektivt färdmedel. Parkering i annat syfte är förbjuden. Märke E3.5 kan användas om parkeringsplatserna är avsedda för sådana som använder flera olika kollektiva färdmedel. På infartsparkering tillämpas i övrigt det som föreskrivs om märke E2.

E4 Fordons placering på parkeringsplats



E4.1



E4.2



E4.3

Märket kan användas tillsammans med märkena E2 och E3 eller inom deras verkningssområde för att ensamt ange hur fordon får placeras. Figuren på märket får vara anpassad efter förhållandena på platsen.

E5 Mötesplats



E5

Märket används på en smal väg för att ange en breddning som är avsedd för möte mellan fordon. Parkering på en mötesplats är förbjuden utmed båda sidorna av vägen. Märket placeras vid breddningen.

E6 Busshållplats



E6

Med märket anges en plats som är avsedd för att stiga på och av bussar. Andra fordon än bussar får inte parkeras vid hållplatsrefugen eller, om någon hållplatsrefug inte finns, på en med en vägmarkering angiven sträcka på någondra sidan om vägmärket. Om vägmarkering saknas är det förbjudet att parkera närmare än 12 meter från märket. Ett fordon får stannas på området, om detta kan ske utan hinder för busstrafiken. I samband med märket kan hållplatsens namn, linjernas beteckningar samt annan information som tjänar busstrafiken anges.

E7 Spårvagnshållplats



E7

Med märket anges en plats som är avsedd för att stiga på och av spårvagnar. Fordon får inte parkeras vid hållplatsrefugen eller, om någon hållplatsrefug inte finns, på en med en vägmarkering angiven sträcka på någondra sidan om vägmärket. Om vägmarkering saknas är det förbjudet att parkera närmare än 12 meter från märket. Ett fordon får stannas på området, om detta kan ske utan hinder för spårvagnstrafiken. I samband med märket kan hållplatsens namn, linjernas beteckningar samt annan information som tjänar spårvagnstrafiken anges.

E8 Taxistation



E8

Märket placeras i färdriktningen vid taxistationens bakre gräns.

E9 Busskörfält



E9.1



E9.2

Märket anger ett körfält som är reserverat för bussar. Om körfältet är reserverat även för taxibilar, anges detta genom beteckningen "TAXI" i märkets nedre kant. Ett körfält som är reserverat för bussar får även användas av spårvagnar, utryckningsfordon, polisfordon i tjänsteuppdrag och av eventuella andra fordon, som då anges med en tillägsskylt. Om busskörfältet löper längs körbanans högra sida, får det även användas av mopeder och cyklar. Busskörfältet får användas av alla fordon vid val av körfält för att svänga. Märkets verkningsområde sträcker sig fram till följande korsning, om inte något annat har angetts med märke E10.1 eller E10.2.

Märket placeras ovanför det ställe där busskörfältet börjar och kan vid behov upprepas.

E10 Busskörfält upphör



E10.1



E10.2

Märket placeras ovanför busskörfältet.

E11 Spårvagnsfält



E11.1



E11.2

Märket anger ett fält som är reserverat för spårvagnar. Om spårvagnsfältet är reserverat även för taxibilar anges detta genom beteckningen "TAXI" i märkets nedre kant. Då får spårvagnsfältet användas även av utryckningsfordon, polisfordon i tjänsteuppdrag och av eventuella andra fordon, som då anges med en tillägsskylt.

Märket placeras ovanför det ställe där spårvagnsfältet börjar. Märkets verkningsområde sträcker sig fram till följande korsning, om inte något annat har angetts med märke E12.1 eller E12.2.

E12 Spårvagnsfält upphör



E12.1



E12.2

Märket placeras ovanför spårvagnsfältet.

E13 Cykelfält



E13.1



E13.2

Med märket kan ett cykelfält anges. Märket placeras på högra sidan av körbanan eller ovanför cykelfältet.

E14 Enkelriktad väg



E14.1



E14.2

Märket anger en väg med enkelriktad fordonstrafik. Dubbelriktad cykeltrafik kan tillåtas på vägen med tillägsskylt H12.10 och texten "Gäller inte".

Märke E14.2 placeras i vägens riktning.

E15 Motorväg



E15

Inom det område som begränsas av märkena E15 och E16 ska gällande trafikregler för motorvägar samt för påfartsvägar till och avfartsvägar från dem iakttas.

Försett med tillägsskylt H4 kan märket användas som förhandsmärke före motorvägens början.

E16 Motorväg upphör



E16

Försett med tillägsskylt H4 kan märket användas som förhandsmärke om att motorvägen slutar.

Att en motorväg blir en motortrafikled anges med märke E17 som placeras vid det ställe där motorvägen slutar, varvid som förhandsmärke används märke E17, försett med tillägsskylt H4.

E17 Motortrafikled



E17

Inom det område som begränsas av märkena E17 och E18 ska gällande trafikregler för motortrafikleder samt för påfartsvägar till och avfartsvägar från dem iakttas.

Försett med tillägsskylt H4 kan märket användas som förhandsmärke före motortrafikledens början.

E18 Motortrafikled upphör (17.12.2020/1040)



E18

Försett med tillägsskylt H4 kan märket användas som förhandsmärke om att motortrafikleden slutar.

Att en motortrafikled blir motorväg anges med märke E15, varvid som förhandsmärke kan användas märke E15, försett med tillägsskylt H4.

E19 Tunnel



E19

På ett vägavsnitt som begränsas av märkena E19 och E20 ska de trafikregler som gäller för tunnlar iakttas.

Märket placeras på högra sidan av körbanan. Om det finns två eller flera körfält för färd i en och samma riktning, ska ett likadant märke dessutom placeras till vänster om körbanan.

E20 Tunnel upphör



E20

På en väg med en körbana och två körfält samt dubbelriktad trafik får märket också placeras enbart till vänster om körbanan.

E21 Nöduppställningsplats



E21

På den uppställningsplats som märket anger får fordon stanna eller parkera endast i nödfall eller vid fara.

E22 Tätort



E22

Inom det område som begränsas av märkena E22 och E23 ska gällande trafikregler för tätorter iakttas.

Märket placeras på högra sidan av körbanan. Om det finns två eller flera körfält för färd i en och samma riktning, ska ett likadant märke dessutom placeras till vänster om körbanan eller färdriktningen.

E23 Tätort upphör



E23

På en väg med en körbana och två körfält samt dubbelriktad trafik får märket också placeras enbart till vänster om körbanan.

E24 Gårdsgata



E24

Inom det område som begränsas av märkena E24 och E25 ska gällande trafikregler för gårdsgator iakttas.

Märket placeras i allmänhet på vägens högra sida.

E25 Gårdsgata upphör



E25

Märket placeras i allmänhet på vägens högra eller vänstra sida.

E26 Gågata



E26

Inom det område som begränsas av märkena E26 och E27 ska gällande trafikregler för gågator iakttas.

Märket placeras i allmänhet på vägens högra sida.

E27 Gågata upphör



E27

Märket placeras i allmänhet på vägens högra eller vänstra sida.

E28 Cykelgata



E28

Inom det område som begränsas av märkena E28 och E29 ska gällande trafikregler för cykelgator iakttas.

Märket placeras på högra sidan av körbanan.


E29 Cykelgata upphör



E29

Märket placeras på högra eller vänstra sidan av körbanan.

E30 Sammanvävning av körfält



E30

Med märket anges att två körfält löper samman till ett och att fordonen turvis kör in på det fortsatta körfältet.

Bilaga 3.6

Informationsmärken

F1 Orienteringstavla



F1.1



F1.2



F1.3

F2 Orienteringstavla



F2.1



F2.2



F2.3

F3 Orienteringstavla för olika körfält



F3

Märkena F1–F3. Med märket ges förhandsinformation om trafikriktningarna i en korsning.

Märke F2 kan också användas i en korsning.

Grön bottenfärg anger riktningen till motorvägar eller motortrafikleder. Svart bottenfärg anger riktningen till enskilda vägar. Vit bottenfärg anger lokala mål. Gul bottenfärg och svart text anger omfartsvägar eller tillfälliga trafikarrangemang. Ett mål som är täckt med ett rött snedkors anger att rutten till målet i fråga tillfälligt är ur bruk.

F4 Orienteringstavla för omfartsväg



F4.1



F4.2

Med märket ges förhandsinformation om en omfartsväg. Märkets giltighet kan begränsas till att avse enbart den fordonsgrupp som anges på märket.

F5 Omfartsinformation



F5

F6 Körruttsinformation



F6

Märket anger körrutten i pilens riktning när möjligheterna att svänga har begränsats inom området eller trafikregleringar som avviker från det normala annars är gällande där.

F7 Körfältsinformation



F7.1



F7.2



300 m

F7.3



F7.4



F7.5



F7.6

Märket anger körfältsregleringen i följande vägkorsning eller på ett sådant ställe på vägen där körfältsregleringen avviker från den sedvanliga. Pilfiguren på märket anpassas efter situationen. Vid tillfälliga trafikarrangemang är märkets bottenfärg gul.

F8 Körfältet slutar



F8.1



F8.2

Pilfiguren på märket anpassas efter situationen. Vid tillfälliga trafikarrangemang är märkets bottenfärg gul.

F9 Samlingsmärke för vägvisning



F9

Med märket anges mål som kan nås via det utpekade mål, vägnummer eller vägmärke som anges i märkets nedre kant. I fråga om färgerna tillämpas det som föreskrivs om märkena F1–F3.

F10 Vägvisare ovanför körfält



F10

F11 Vägvisare ovanför körfält



F11

F12 Avfartsvisare ovanför körfält



F12

Märkena F10–F12. Märket anger den trafikriktning som körfältet är avsett för, och vid behov flera sådana körfält och trafikriktningar. I fråga om färgerna tillämpas det som föreskrivs om märkena F1–F3.

Märket placeras ovanför körfältet.

F13 Vägvisare



F13

F14 Avfartsvisare



F14

Märkena F13–F14. I fråga om färgerna tillämpas det som föreskrivs om märkena F1–F3.

F15 Vägvisare för omfartsväg



F15

F16 Adressvägvisare



F16

Vid den inre kortsidan av märket kan en fritt utformad symbol användas.

F17 Förhandsmärke för adressvägvisare



F17

F18 Vägvisare till infartsparkering



F18.1



F18.2



F18.3



F18.4



F18.5

F19 Vägvisare för gångtrafik



F19

F20 Vägvisare för cykeltrafik



F20.1



F20.2

F21 Orienteringstavla för cykeltrafik



F21.1




F21.2

F22 Avståndstavla för cykeltrafik



F22

F23 Ortnamn för cykeltrafik (17.12.2020/1040)



F23

Märkena F19–F23. På märkena kan symboler för en viss rutt och andra fritt utformade symboler användas.

På ett område för gående kan även andra rutt- och lokaliseringmärkningar användas. Vid tillfälliga trafikarrangemang är märkets bottenfärg gul.

F24 Återvändsväg



F24.1



F24.2



F24.3

Figuren på märket får vara anpassad efter situationen.

F25 Rekommenderad högsta hastighet



F25

Märket anger den högsta hastighet som rekommenderas på ett farligt ställe på vägen vid normalt före och under normala trafikförhållanden.

E26 Avståndstavla



F26

På motorvägar och motortrafikleder är märkets bottenfärg grön

F27 Ortnamn



F27.1



F27.2

På motorvägar och motortrafikleder är märkets bottenfärg grön. På ett märke som anger lokala mål är bottenfärgen vit.

Med märke F27.1 kan även en kommungräns eller landskapsgräns anges, och då används kommunens eller landskapets vapen på märket. Med märke F27.2 kan namnet på ett vattendrag anges.

F28 Nummerskylt för internationell huvudled



F28

F29 Riksvägs nummer



F29

F30 Stamvägs nummer




F30

F31 Regional vägs nummer



F31

F32 Annan landsvägs nummer



F32

F33 Ringvägs nummer



F33

F34 Nummer på planskild trafikplats



F34

F35 Orientering till den väg som numret avser (17.12.2020/1040)

F35

Märkets färg varierar enligt färgen på vägens nummer.

F36 Omledningsväg



F36

Märket kan ange en sådan på förhand planerad omledningsväg för en numrerad väg, till vilken trafiken dirigeras om huvudvägen tillfälligt är avstängd.

F37 Symbol för motorväg



F37

F38 Symbol för motortrafikled



F38

F39 Flygplats



F39

F40 Bilfärja



F40

F41 Passagerarhamn



F41

F42 Godshamn



F42

F43 Godsterminal



F43

F44 Industriområde eller företagsområde



F44

F45 Stor detaljhandelsenhet



F45

Med märket kan en stor detaljhandelsenhet av regional betydelse enligt landskapsplanen anges.

F46 Parkering



F46.1



F46.2

I samband med märket kan omställbar information om lediga parkeringsplatser anges med vit eller gul text eller siffra på svart botten, eller grön eller röd text på svart botten.

F47 Järnvägsstation



F47

F48 Busstation



F48

F49 Centrum



F49

F50 Rutt för vissa slag av fordon



F50

Figuren på märket varierar beroende på fordonsgrupp.

F51 Rutt för transport av farliga ämnen



F51

F52 Rutt för gående



F52

F53 Tillgänglig rutt



F53

F54 Rutt med trappor



F54.1



F54.2

F55 Rutt utan trappor (17.12.2020/1040).



F55.1 (17.12.2020/1040).



F55.2 (17.12.2020/1040).



F55.3 (17.12.2020/1040).



F55.4 (17.12.2020/1040).

Märkena F39–F55. Märkenas färg kan med undantag av märkena F46, F49 och F51 variera enligt bottenfärgen på det märke i vilket märket används.

F56 Nödutgång



F56.1



F56.2



F57 Utrymningsväg



F57.1

F57.2

Bilaga 3.7

Informationsmärken för serviceanläggningar

G1 Informationstavla för serviceanläggning



G1

G2 Informationstavla för serviceanläggning



G2

G3 Avfartsvisare för serviceanläggning



G3

Märkena G1–G3. Märkets bottenfärg är blå eller brun, beroende på de symboler som används på märket.

G4 Adressvägvisare till serviceanläggning



G4

G5 Förhandsmärke för adressvägvisare till serviceanläggning



G5

G6 Frekvensen för en radiostation



G6

Talet på märket anger den frekvens på vilken en radiostation regelbundet sänder trafikinformation.

G7 Informationsställe



G7

G8 Informationsbyrå



G8

G9 Första hjälpen



G9

G10 Bilverkstad



G10


G11 Bränsledistribution



G11.1



G11.2



G11.3



G11.4

Märke G11.1 Bensin eller etanol. Märke G11.2 Komprimerad naturgas. Märke G11.3 Elektricitet. Märke G11.4 Väte.

G12 Hotell eller motell



G12

G13 Matsservering



G13

G14 Kafé eller snabbmatställe



G14

G15 Toalett



G15

G16 Vandrarhem



G16

G17 Campingplats



G17

G18 Plats för husvagnar



G18

G19 Rastplats



G19

G20 Friluftsområde



G20

G21 Nödtelefon



G21

G22 Brandsläckare



G22

Märkena G7–G22. Märkets symbol kan användas på informationsmärken.

G23 Museum eller historisk byggnad



G23

G24 Världsarvsobjekt



G24

G25 Naturobjekt



G25

G26 Utsiktsplats



G26

G27 Djurpark eller djurgård



G27

G28 Annan sevärdhet



G28

G29 Badplats



G29

G30 Fiskeplats



G30

G31 Skidlift



G31

G32 Längdåkningscenter



G32

G33 Golfbana



G33

G34 Nöjes- eller tempark



G34

G35 Stuginkvartering



G35

G36 Rum och frukost



G36

G37 Direktförsäljning



G37

G38 Hantverkarverkstad




G38

G39 Husdjursgård



G39

G40 Ridning



G40

Märkena G23–G40. Märkets symbol kan användas på informationsmärkena G1–G5.

G41 Turistväg



G41.1



G41.2

På märket G41.2 används turistvägens individuella symbol.

G42 Tillfälligt informationsmärke



G42

På märket kan en fritt utformad symbol användas.

Bilaga 3.8

Tilläggs skyltar

H1 Objekt i korsande riktning



H1

Tilläggs skylten kan förses med tal som anger avståndet.

H2 Objekt i pilens riktning



H2.1



H2.2



H2.3

H3 Verkningsområdets längd



H3

H4 Avstånd till objekt



H4

H5 Avstånd till märke för obligatoriskt stannande



H5

H6 Fri bredd



H6

H7 Fri höjd



H7

H8 Ellednings höjd



H8

Talet på tilläggs skylten anger säker höjd under en elledning.

H9 Verkningsområde i vardera riktningen



H9.1



H9.2

H10 Verkningsområde i pilens riktning



H10

H11 Verkningsområde slutar



H11

H12 Fordonsgrupp

Tillägsskylten anger att det förbud, den begränsning, det påbud eller den regel som vägmärket anger endast gäller det fordon som tillägsskylten anger. Om förbudet, begränsningen, påbudet eller regeln inte gäller det fordon som tillägsskylten anger används texten "Gäller inte". Alternativt kan tillägsskylt H24 användas.



H12.1 Personbil



H12.2 Buss



H12.3 Lastbil



H12.4 Paketbil



H12.5 Husvagn



H12.6 Husbil



H12.7 Invalidfordon

Tilläggs skylt H12.7. Invaliderfordon är ett fordon som är särskilt utrustat för att användas av personer med funktionsnedsättning eller för transport av personer med funktionsnedsättning eller ett fordon som är försett med ett parkeringstillstånd för rörelsehindrade. Tilläggs skylten kan också användas i kombination med märket A15 eller A33, och då betyder det att man på detta ställe i synnerhet ska ge akt på personer med funktionsnedsättning.



H12.8 Motorcykel



H12.9 Moped



H12.10 Cykel



H12.11 Snöskoter



H12.12 Traktor



H12.13 Lågemisissionsfordon

Tilläggs skylt H12.13. Ett lågemissionsfordon är ett fordon vars koldioxidutsläpp vid blandad körning är lägre än det tal som anges på tilläggs skylten. Utsläppet har anmälts i fordonstrafikregistret.

H13 Parkeringssätt



H13.1



H13.2

Tilläggs skylten anger fordonets placering i förhållande till kantstenen.

H14 Förbjudet att transportera farliga ämnen i kategori A ([17.12.2020/1040](#))



H14

Tilläggs skylten anger att det förbud som anges med märke C8 gäller transporter av sådana farliga ämnen i kategori A som avses i Transport- och kommunikationsverkets föreskrift om transport av farliga ämnen på väg.

H15 Genomfart förbjuden vid transport av farliga ämnen i kategori B ([17.12.2020/1040](#))



H15

Tilläggs skylten anger att det förbud som anges med märke C8 gäller genomfart vid transport av sådana farliga ämnen i kategori B som avses i Transport- och kommunikationsverkets föreskrift om transport av farliga ämnen på väg. Transport är tillåten, om platsen där ämnet lastas eller lossas finns inom ett område som de nämnda märkena begränsar. Körning till lastnings- eller lossningsstället ska ske längs den kortaste ruten, och efter lastningen ska fordonet utan dröjsmål flyttas bort från det område som märkena begränsar.

H16 Tunnelklass ([17.12.2020/1040](#))



H16

Tilläggs skylten anger att det förbud som anges med märke C8 gäller transport av sådana farliga ämnen i tunnel som avses i Transport- och kommunikationsverkets föreskrift. Bokstäverna B, C, D och E anger tunnelklassen.

H17 Giltighetstid



H17.1

Tilläggs skylt H17.1. Vardagar från måndag till fredag.



H17.2

Tilläggs skylt H17.2. Helgfri lördag.



H17.3

Tilläggs skylt H17.3. Söndagar, självständighetsdagen, första maj och kyrkliga högtidsdagar. Klockslagets röda färg varierar inte enligt tilläggs skyltens bottenfärg.

H18 Tidsbegränsning



H18

I kombination med märke C38 anger tilläggs skylten att det är förbjudet att parkera en längre tid än det angivna antalet minuter (min) eller timmar (h). I kombination med märke E2, E3 eller E4 anger tilläggs skylten längsta tillåtna parkeringstid.

H19 Skyldighet att visa när parkeringstiden börjar



H19.1



H19.2

Tilläggs skylten anger en skyldighet att visa när parkeringstiden börjar vid parkering av något annat motordrivet fordon än en moped eller en motorcykel. Tilläggs skylten anger också en tidsbegränsning av parkeringen som gäller alla fordon.

I fråga om tidsbegränsningen gäller det som föreskrivs om tilläggs skylt H18. Tidsbegränsningen räknas dock från den halva eller hela timme som börjar efter att fordonet har parkerats.

Om tidsbegränsningen endast gäller vissa tider och fordonet har parkerats under den tid begränsningen inte gäller eller när det är mindre än en halv timme tills begränsningen upphör, räknas den tillåtna parkeringstiden dock från den tidpunkt då begränsningen följande gång börjar.

H20 Parkering mot avgift



H20

I kombination med märke C38 anger tilläggs skylten att parkering trots förbudet är tillåten, om en fastställd avgift har betalats för parkeringen. I kombination med märke E2, E3 eller E4 anger tilläggs skylten att en fastställd avgift ska betalas för användningen av parkeringsplatsen.

Skyldigheten att betala avgift gäller under den tid som tilläggs skylten anger. Om ingen tid anges, gäller skyldigheten att betala avgift alltid. Tilläggs skylten kan dessutom ange på vilket sätt avgiften ska betalas (t.ex. "Biljettautomat" eller "Förskottsavgift").

Om en fastställd avgift har betalats på annat sätt än i en för parkeringsplatsen eller parkeringsområdet i fråga avsedd parkeringsmätare, ska en parkeringsbiljett eller betalningsanordning som visar att avgiften är betald placeras i bilen på ett synligt ställe innanför vindrutan eller sidofönstret så att biljettens eller anordningens hela framsida är synlig och läsbar från utsidan.

Det som föreskrivs i tredje stycket gäller inte avgifter som betalats elektroniskt.

H21 Laddplats (17.12.2020/1040)



H21

Tilläggs skylten anger en plats som är avsedd för laddning av elfordon. Tilläggs skylten används i kombination med märkena E2–E4.

H22 Riktning för trafik med förkörsrätt



H22.1



H22.2


Med det bredare strecket anges riktningen för trafik med förkörsrätt och med det smalare strecket de riktningar som med vägmärke B5 eller B6 har angetts vara väjningspliktiga. I riktningen med förkörsrätt används tillägsskylten i kombination med märke B1 eller A33.

H23 Dubbelriktad cykelbana (17.12.2020/1040).



H23.1 (17.12.2020/1040).

Med tillägsskylt H23.1 anges en korsande dubbelriktad cykelbana. Tillägsskylten används i kombination med märke B5 eller B6.



H23.2 (17.12.2020/1040).

Tillägsskylt H23.2 används i kombination med märkena D5–D7.

H24 Tillägsskylt med text

Ajoittain sumua

H24

Om det vid regleringen av trafiken behövs en tillägsskylt som inte är fastställd i denna lag, kan en tillägsskylt med text användas.

H25 Servicekörning tillåten (8.5.2020/360).



H25

Tillägsskylten anger att det, trots det förbud som anges med vägmärket, tillåts

- 1) transport i samband med underhåll eller bevakning av en fastighet och byggnader, utrymmen och anläggningar på fastigheten, när sådan körning är nödvändig,
- 2) distributionstrafik samt transport av sådant gods som på grund av sin vikt eller av någon annan anledning rimligen inte kan bäras,
- 3) transport av en sådan person vars funktions-, rörelse- eller orienteringsförmåga är begränsad på grund av ålder, skada eller sjukdom eller av någon annan orsak,
- 4) transport av barn, om en person har att övervaka flera än ett barn som inte fyllt 7 år,
- 5) avhämtande och avlämnande av en kund med ett fordon i taxitrafik,
- 6) körning med fordon, om det är försett med ett parkeringstillstånd för rörelsehindrade, eller
- 7) körning med fordon, om det är försett med ett parkeringstillstånd för hemvården.

H26 Nödtelefon och brandsläckare



H26

Tillägsskylten anger nödtelefon eller brandsläckare eller båda beroende på nödupställningsplatsens utrustning. Tillägsskylten används i kombination med märke E21.

Bilaga 3.9

Övriga märken avsedda för reglering av trafiken

I1 Avstängningsbom


Märkena I1–I4. Med avstängningsanordningar stängs en väg eller en del av en väg, eller styrs trafiken till önskad körlinje. Färgerna på de avstängningsanordningar som kan uppsättas på vägen är rött och gult. För att varna vägtrafikanterna kan blinkande eller fast gult ljus användas på avstängningsanordningarna. Om vägen är avstängd för fordonstrafik kan fast rött ljus användas på avstängningsanordningarna. Vägmärken kan

fästas på märkena enligt vad som särskilt föreskrivs genom förordning av statsrådet.



I1

I2 Avstängningsstaket



I2.1



I2.2

I3 Avstängningsstolpe



I3.1



I3.2



I3.3

Märke I3.1 används vid körfältets vänstra kant och märke I3.2 vid körfältets högra kant.

I4 Avstängningskon



I4

I5 Markeringsspil (17.12.2020/1040)



I5

Märke I5 kan ange exceptionellt snäva kurvor eller överraskande ändringar av färdriktningen samt vara markeringsspil i T-korsningar.

I6 Riktning för kurva



I6

Märke I6 kan användas i kurvor där kurvradien minskar.

I7 Markeringsskärm



I7.1



I7.2

Märke I7 kan ange vägens kant vid ett hinder eller en plötslig avsmalning av körbanan. Märke I7.1 används vid vägens vänstra kant och märke I7.2 vid vägens högra kant.

I8 Höjdmärke (17.12.2020/1040)



I8

Märke I8 används vid hinder när den tillåtna underfartshöjden är lägre än 4,4 meter.

Märkena I5–I8. De färger som används på fasta hinder och varningsanordningar som finns utanför eller ovanför körbanan och cykelbanan är svart och gult. De färger som används vid tillfälliga trafikarrangemang är rött och gult.

I9 Underfartshöjd



I9

Märket kan ange underfartshöjden vid platser där höjden varierar i vägens tvärriktning.

I10 Förstärknings skylt för vägmärkesstolpe



I10.1



I10.2

Med märket kan en vägmärkesstolpe göras mera synlig.

I11 Avfartsskärm



I11

Märket anger var avfarten börjar.

I12 Kantstolpe (17.12.2020/1040)



I12.1 (17.12.2020/1040)



I12.2 (17.12.2020/1040)

Märke I12.1 används på körbanans vänstra sida och märke I12.2 på körbanans högra sida. På en enkelriktad körbanas vänstra sida används dock märke I12.2.

I13 Flyttningssupmaning (17.12.2020/1040)



I13

Märket används i de situationer som avses i 6 § i lagen om flyttning av fordon (1508/2019). På märket eller i samband med märket kan orsaken till flyttningssupmaningen, giltighetstiden, kontaktuppgifter och andra behövliga uppgifter anges.

I14 Lokaliseringsmärke



I14

Med märket anges en lokaliseringpunkt på en snöskoterled.

I15 Automatisk trafikövervakning



I15

Med märket anges ett vägavsnitt med automatisk trafikövervakning.

I16 Teknisk övervakning



I16

Med märket anges en plats där en myndighet utför teknisk övervakning.

I17 Renskötselförbudsområde



I17.1



I17.2

Märket sätts upp på de viktigaste vägarna vid gränsen till renskötselförbudsområdet. Märket kan upprepas inom renskötselförbudsområdet.

I18 Allmän hastighetsbegränsning



I18

Med märket anges vid gränsövergångsställen och i hamnar för färjtrafik de allmänna hastighetsbegränsningarna i Finland.

I19 Riksgräns



I19

Bilaga 4.1

Längsgående vägmarkeringar

K1 Mittlinje



En mittlinje är en vit streckad linje som skiljer åt motsatta färdriktningar på körbanan. Fortsatt körning på mittlinjen är förbjuden. En mittlinje kan också användas på cykelbanor. Längdförhållandet mellan dellinjen och mellanrummet är 1:3. Mittlinjen kan ersättas av två parallella mittlinjer.

K2 Körfältslinje



En körfältslinje är en vit streckad linje som skiljer åt körfälten från varandra. Fortsatt körning på körfältslinjen är förbjuden. Längdförhållandet mellan dellinjen och mellanrummet är 1:3. På ett område med körfältsindelning före korsning kan förhållandet mellan dellinjen och mellanrummet vara 1:1. När trafikriktningarna förgrenas är körfältslinjen bredare än normalt.

Ett cykel-, buss- eller spårvagnsfält avskiljs från den övriga körbanan med en körfältslinje som är bredare än normalt och där förhållandet mellan dellinjen och mellanrummet är 1:1.